










**ЛЕГЕНДА:**

-  ГРАНИЦА ОБУХВАТА ПЛАНА
-  КАТАСТАРСКИ БРОЈ ПАРЦЕЛЕ (к.ч.)
-  ПОВРШИНА ОБУХВАТА ПЛАНА П~4,85 ha

**НАМЈЕНА ЗОНА У ОБУХВАТУ :**

-  ПОСЛОВНА ЗОНА
-  ОПШТЕГРАДСКИ САДРЖАЈИ (АДМИНИСТРАЦИЈА, ШКОЛСТВО)
-  ЗОНА ЗА СПОРТ И РЕКРЕАЦИЈУ

**НАМЈЕНА ПОВРШИНА У ЗОНИ ОБУХВАТА :**

-  ПОВРШИНЕ ПОД ОБЈЕКТИМА
-  САОБРАЋАЈНЕ ПОВРШИНЕ
-  ЗЕЛЕНЕ ПОВРШИНЕ

## ИЗРАДА РЕГУЛАЦИОНОГ ПЛАНА "БИВША БОЛНИЦА ДОБОЈ" ДОБОЈ

Носилац припреме  
**ОДЈЕЉЕЊЕ ЗА ПРОСТОРНО УРЕЂЕЊЕ ДОБОЈ**

Носилац израде  
**АД "ДОБОЈИНВЕСТ" ДОБОЈ**

- Радни тим**
- Николетић Драгана, дипл.инж.арх. – координатор израде и носилац израде урб.рјешења .....
  - Мићановић Раденко, дипл.инж.грађ. – саобраћајно рјешење..... *Мићановић*
  - Ђурић Златко, дипл.инж.грађ. – сарадник на саобраћајном рјешењу..... *Ђурић*
  - Драгашевић Драган, дипл.инж.грађ. – хидротехничка инфраструктура..... *Драгашевић*
  - Васиљевић Симеун, дипл.инж.електр. – ЕЕ и ТТ инфраструктура.....
  - Радовановић Младен, дипл.инж.маш. – термоенергетска инфраструктура..... *Радовановић*
  - Панић Биљана, дипл.инж.арх.мастер – сарадник у изради урб.рјешења.....
  - Славугица Свјетлана, грађ.тех. .... *Славугица*

ГЕНЕРАЛНИ ДИРЕКТОР:  
*Ђурић*  
Ђурић Смиљана, дипл. екон.

Назив прилога  
**КАРТА ПЛАНИРАНОГ РЈЕШЕЊА  
ПЛАН НАМЈЕНЕ ПОВРШИНА**